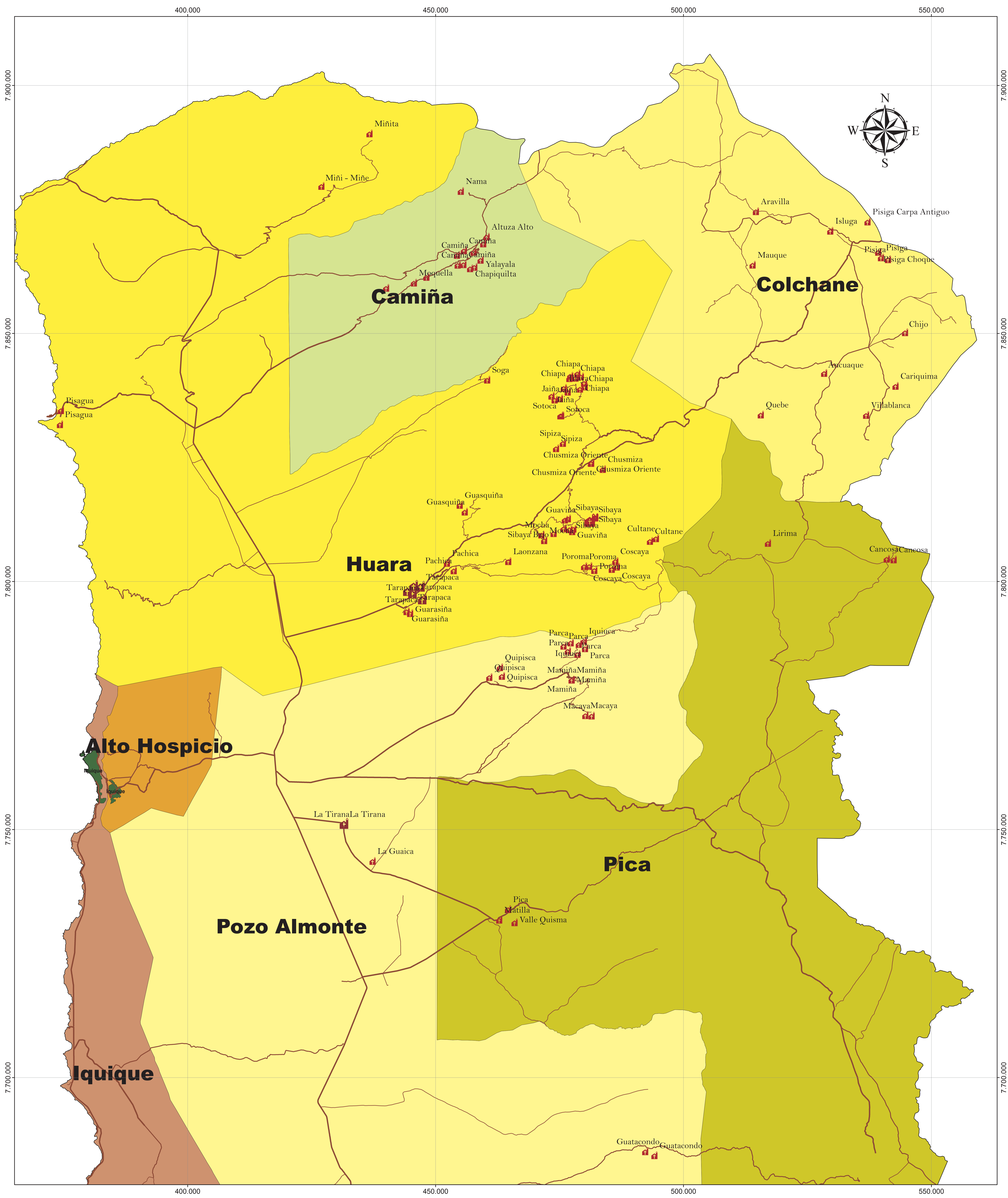
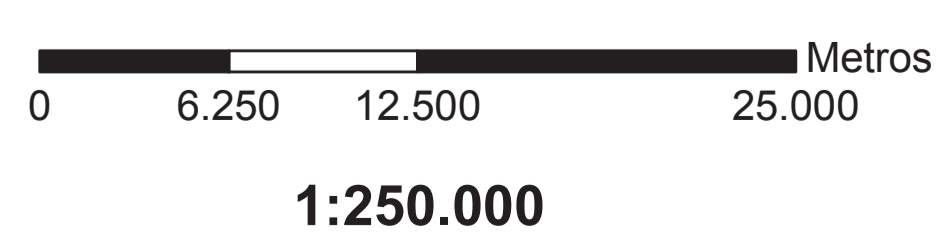
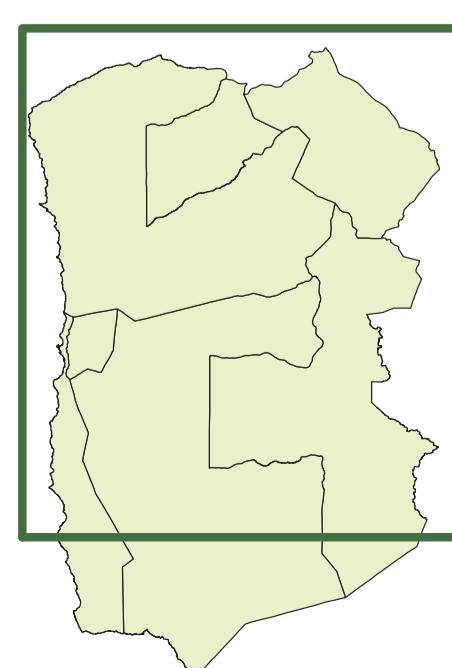


# Mapa de identidad religiosa región de Tarapacá - territorio rural




## Información Cartográfica

Datum Geográfico: WGS año 1984  
 Huso: 19 Sur  
 Escala : 1:250.000



## Instituto de Estudios Andinos Isluga



## SIMBOLOGÍA

Identidad Religiosa	Comunas Alto Hospicio	Iquique
Pavimento	Camiña	Pica
Ripio	Colchane	Pozo Almonte
Tierra	Huara	