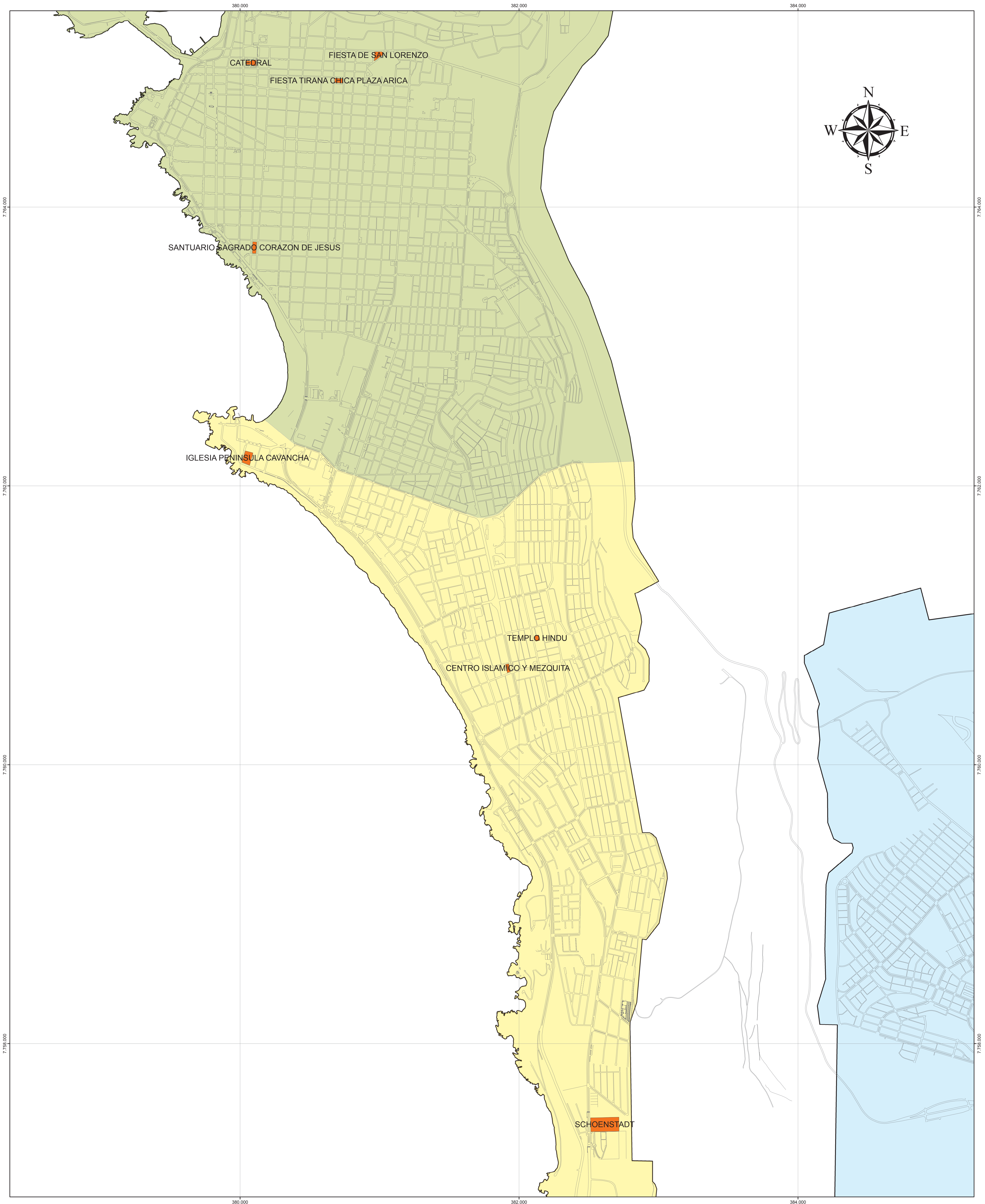
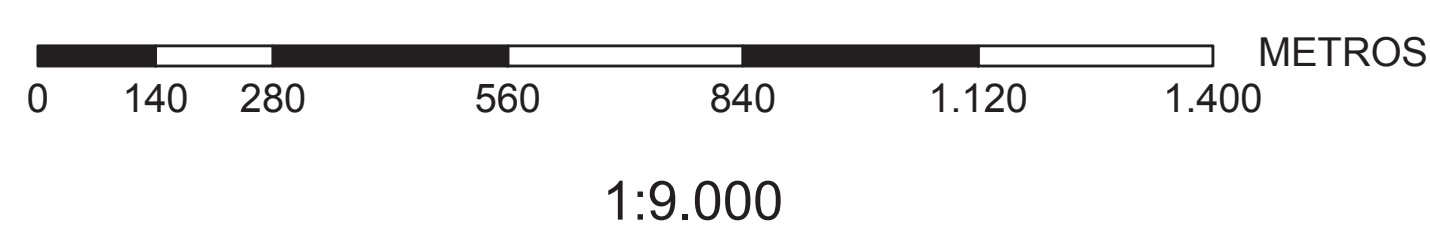
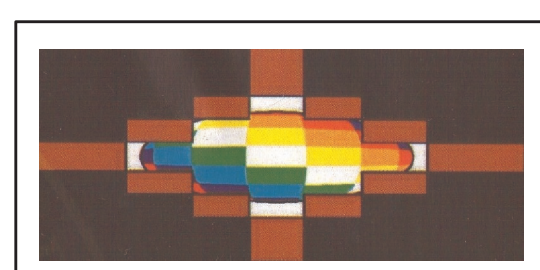


Identidad religiosa - territorio de Iquique y Alto Hospicio



Información Cartográfica
 Datum Geográfico: WGS año 1984
 Huso: 19 Sur
 Fecha : Noviembre de 2009

Mapa confeccionado por el
 Instituto de Estudios Andinos Isluga



SIMBOLOGÍA

- IDENTIDAD RELIGIOSA
- IDENTIDADES CORTAS
- IDENTIDADES LARGAS

