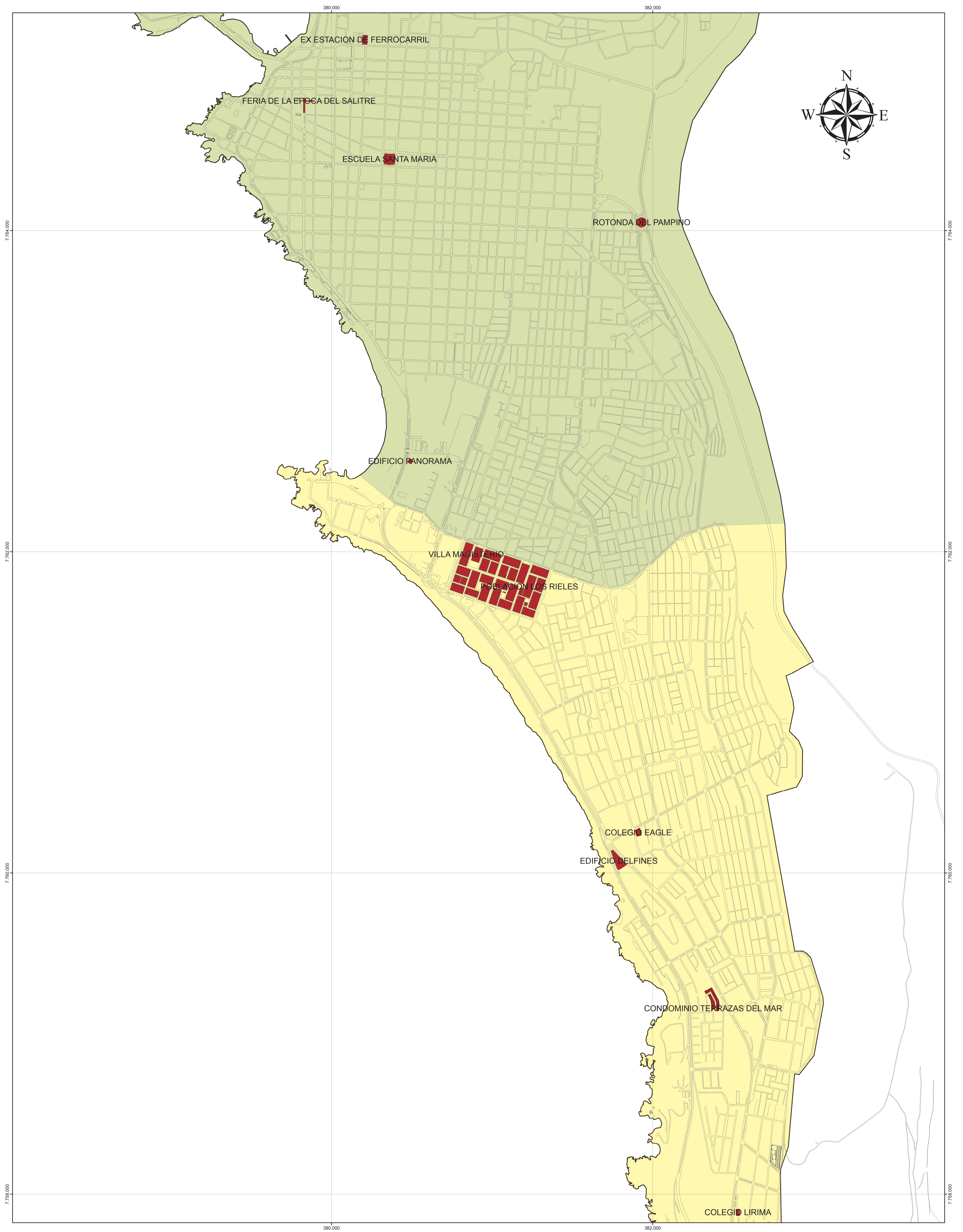
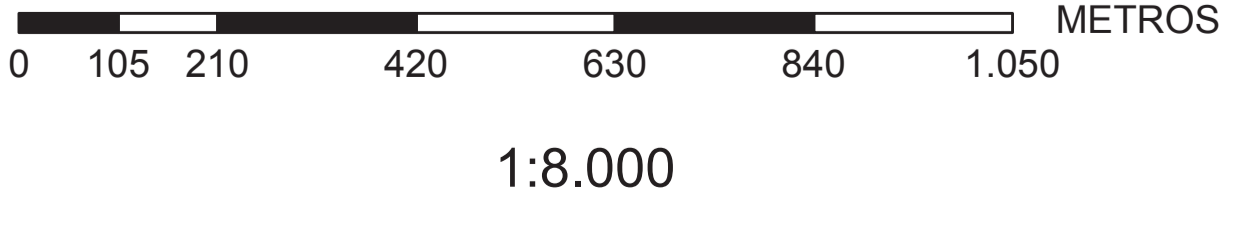
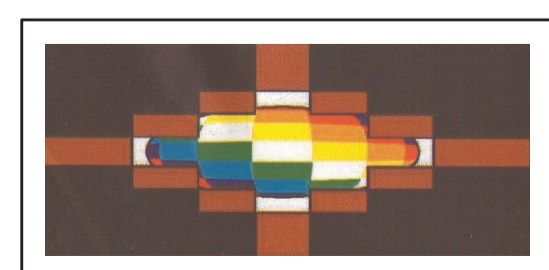


# IDENTIDAD DE CLASES - TERRITORIO DE IQUIQUE Y ALTO HOSPICIO



**Información Cartográfica**  
 Datum Geográfico: WGS año 1984  
 Huso: 19 Sur  
 Fecha : Noviembre de 2009

Mapa confeccionado por el  
 Instituto de Estudios Andinos Isluga



SIMBOLOGÍA	
	IDENTIDAD DE CLASES
	IDENTIDADES CORTAS
	IDENTIDADES LARGAS

