
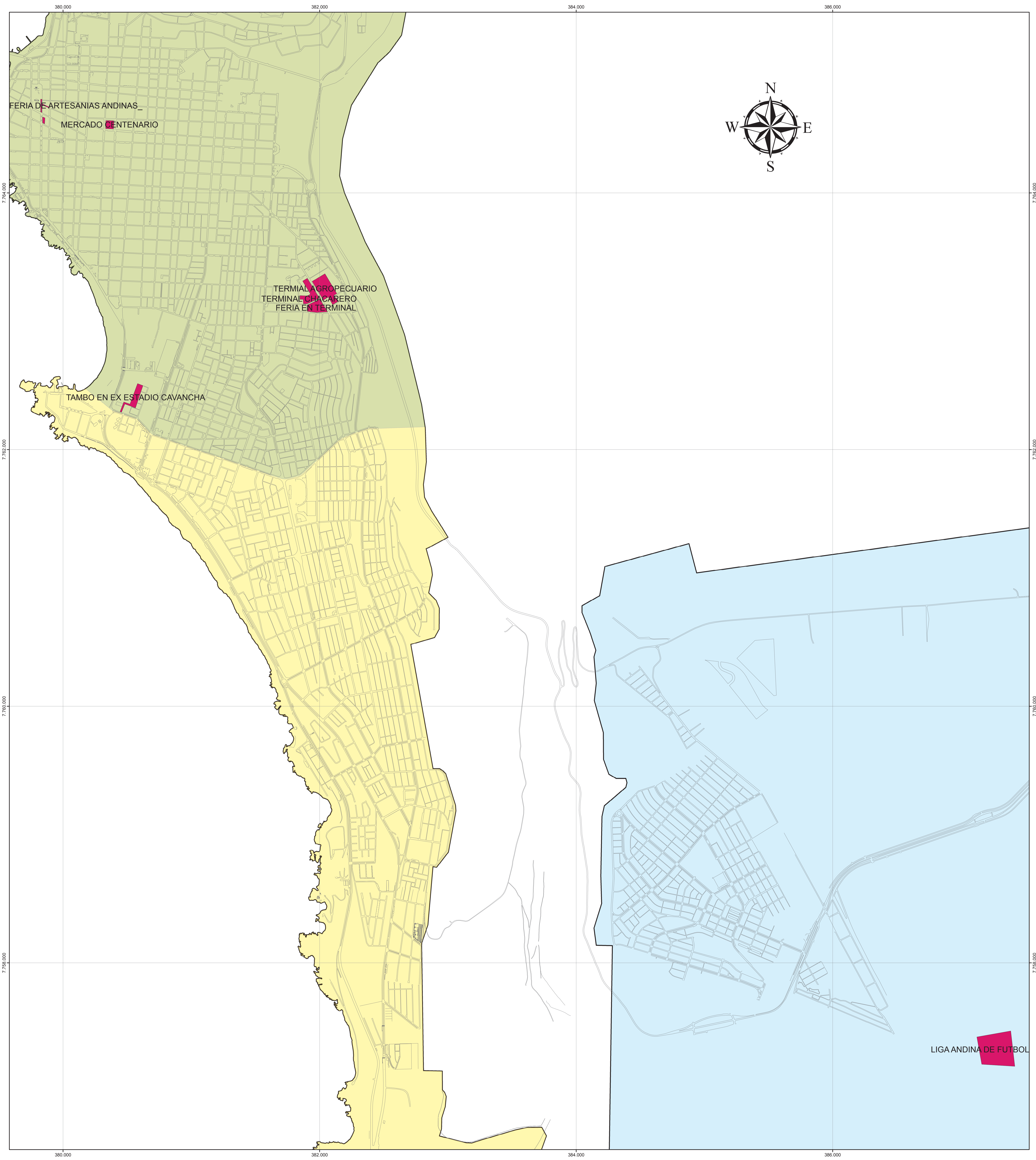


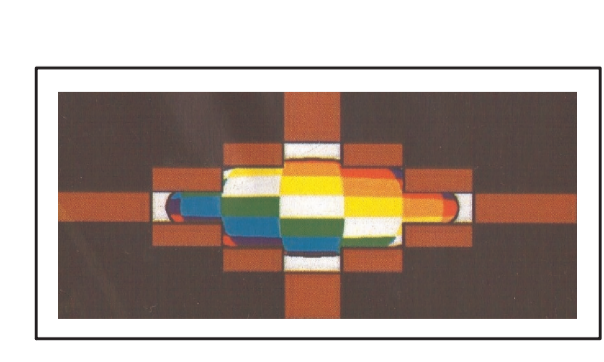
IDENTIDAD ANDINA - TERRITORIO DE IQUIQUE Y ALTO HOSPICIO



SIMBOLOGÍA

	IDENTIDAD ANDINA
	IDENTIDADES CORTAS
	IDENTIDADES LARGAS

Mapa confeccionado por el
Instituto de Estudios Andinos Isluga



Información Cartográfica
Datum Geográfico: WGS año 1984
Huso: 19 Sur
Fecha : Noviembre de 2009

